






Условные обозначения

-  Существующие красные линии
-  Границы земельных участков, принятые в проекте межевания территории в границах: просп. Московский – просп. Притомский – граница земельного участка с кадастровым номером 42:24:0000000:48 – просп. Ленинградский Центрального и Ленинского районов города Кемерово, утвержденном постановлением администрации города Кемерово от 26.12.2014 №3429 (в ред. постановления администрации г. Кемерово от 18.12.2015 №3083, от 05.10.2018 №2116, от 19.03.2019 №549, от 26.07.2019 №1945, от 07.02.2020 №256 от 22.10.2021 №2992)
-  Границы земельных участков на кадастровом плане территории, сведения о которых содержатся в ЕГРН
-  Границы изменяемых земельных участков на кадастровом плане территории, сведения о которых содержатся в ЕГРН
-  Границы образуемых земельных участков на кадастровом плане территории

В перечне земельных участков добавить пункт №19.  
В перечне земельных участков пункт №8 изложить в следующей редакции:

Площади образуемых земельных участков,  
вид разрешённого использования образуемых земельных участков

№ земельного участка на плане	Кадастровый номер земельного участка	Адрес (местоположение) земельного участка	Разрешенное использование земельного участка	Проектная площадь земельного участка кв. м.
8	42:24:0000000:2373	Кемеровская область-Кузбасс, г. Кемерово, пересечение просп. Притомский и бульв. Строителей	Земельные участки (территории) общего пользования	29075
19	—	Кемеровская область-Кузбасс, г. Кемерово, севернее земельного участка с кад. №42:24:0000000:2373	Земельные участки (территории) общего пользования	23091

Примечание:

Земельный участок №8 образован путём раздела исходного земельного участка с кадастровыми номерами 42:24:0000000:2373, с сохранением в изменённых границах.  
Земельный участок №19 образован путём раздела земельного участка с кадастровым номером 42:24:0000000:2373.

						149517				
						г. Кемерово, просп. Московский – просп. Притомский – граница земельного участка с кадастровым номером 42:24:0000000:48 – просп. Ленинградский Центрального и Ленинского районов				
Изм.	Кол. уч.	Лист	№ док	Подпись	Дата	Проект межевания территории Основная часть (внесение изменений)	Стадия	Лист	Листов	
					2022		ПМТ	1		
Директор		Ганичева					Чертеж межевания территории 1:2000	МП "Центр ГЗ"		
Нач. отд.		Копейкина								
Исполнит.		Залевская								