

В перечень образуемых и изменяемых земельных участков добавить пункт №2






ПЕРЕЧЕНЬ ОБРАЗУЕМЫХ И ИЗМЕНЯЕМЫХ ЗЕМЕЛЬНЫХ УЧАСТКОВ

№ земельного участка на плане	Кадастровый номер земельного участка	Адрес (местоположение) земельного участка	Разрешенное использование земельного участка	Проектная площадь земельного участка кв. м.
2	—	город Кемерово, просп. Кузнецкий, 232а	Склад	1252

Координаты границ внесения изменений в проект межевания территории /система координат: МСК 42/

№	X	Y
1	620082.3	1336728.47
2	620059.29	1336707.32
3	620046.76	1336720.97
4	620036.11	1336744.98
5	620052.9	1336759.47
6	620053.71	1336760.17
7	620056.49	1336757.08

УСЛОВНЫЕ ОБОЗНАЧЕНИЯ

-  Существующая красная линия
-  Граница внесения изменения в проект межевания территории
-  Границы земельных участков на кадастровом плане территории, сведения о которых содержатся в ЕГРН
-  Границы изменяемых земельных участков на кадастровом плане территории, сведения о которых содержатся в ЕГРН
-  Границы образуемых земельных участков на кадастровом плане территории

						141253			
						Кемеровская область-Кузбасс, Кемеровский городской округ, город Кемерово, Заводский район, территория в границах от участка по просп. Кузнецкий, 232/1 до участка по просп. Кузнецкий, 234/1			
Изм.	Кол. уч.	Лист	№ док	Подпись	Дата	Проект межевания территории Графическая часть проекта (внесение изменений)	Стадия	Лист	Листов
					2025		ПМТ	1	
Директор		Ганичева				Чертеж межевания территории 1:1000	МБУ "Центр ГЗ"		
Нач.отд.		Копейкина							
архитектор		Залевская							