





Условные обозначения:

-  Граница проекта межевания территории – функциональная зона, установленная генеральным планом поселения
-  Границы существующих земельных участков (по данным ЕГРН)
-  ① Границы образуемых земельных участков на кадастровом плане территории
-  Границы изменяемых земельных участков на кадастровом плане территории

Перечень и сведения о площади образуемых земельных участков, вид разрешенного использования образуемых земельных участков:

№ земельного участка на плане	Кадастровый номер земельного участка	Адрес (местоположение) земельного участка	Разрешенное использование земельного участка	Проектная площадь земельного участка, кв.м.
1		г. Кемерово, северо-западнее здания по ул. Черноморская, 2/3	Склады	4856
2		г. Кемерово, ул. Черноморская, 2/3	Склады	2308
3		г. Кемерово, западнее здания по ул. Черноморская, 2/1	Склады	2403
4		г. Кемерово, ул. Черноморская, 2/1	Склады	5149
5		г. Кемерово, ул. Черноморская, 2/1	Склады	1045
6		г. Кемерово, восточнее здания по ул. Черноморская, 2/3	Земельные участки (территории) общего пользования	3232
7		г. Кемерово, юго-западнее здания по ул. Черноморская, 2/1	Склады	1718
8		г. Кемерово, южнее здания по ул. Черноморская, 2/3	Склады	2095
9		г. Кемерово, 50 м южнее здания по ул. Черноморская, 2/3	Склады	1822
10		г. Кемерово, 75 м южнее здания по ул. Черноморская, 2/3	Склады	887

						г. Кемерово, на ул. Черноморской в Рудничном районе			
Изм.	Кол.уч.	Лист	№ док.	Подпись	Дата	Проект межевания территории. Основная часть	Стадия	Лист	Листов
					2019			1	2
Директор		Ермоленко				Чертеж межевания территории М 1:1000	ООО "Ди Лэнд"		