





Условные обозначения

-  Границы внесения изменений в проект межевания территории
-  Границы существующих земельных участков, сведения о которых содержатся в ЕГРН
-  Границы земельных участков, принятые в проекте межевания территории в границах: пер. Бакинский – ул. Нахимова – пер. 1-й Тульский – ул. Краснокамская Рудничного района города Кемерово", утвержденном постановлением администрации г. Кемерово 16.05.2022 №1284 (в ред. постановлений администрации г. Кемерово от 22.02.2023 №544, от 21.04.2023 №1296, от 30.10.2023 №3442)
-  Границы образуемых земельных участков

Перечень и сведения о площади образуемых земельных участков

№ на плане	Кадастровый номер земельного участка	Адрес (местоположение) земельного участка	Разрешенное использование земельного участка	Проектная площадь земельного участка, кв.м.
7		г. Кемерово, юго-западнее ул. Нахимова, 30В	Склад	1362
8		г. Кемерово, юго-восточнее ул. Нахимова, 30В	Склад	2036

Сведения о границах территории, в отношении которой вносятся изменения в проект межевания

№ точки	X	Y	№ точки	X	Y
1	628182,07	1340006,61	14	628126,06	1340042,43
2	628168,38	1340003,88	15	628120,46	1340040,74
3	628160,77	1340007,55	16	628104,71	1340030,71
4	628158,38	1340004,03	17	628124,72	1340002,53
5	628155,29	1340005,77	18	628106,17	1339991,92
6	628151,08	1340009,12	19	628110,72	1339985,67
7	628146,60	1340015,05	20	628126,92	1339963,24
8	628164,00	1340025,00	21	628147,97	1339979,91
9	628181,63	1340038,81	22	628140,62	1339989,05
10	628177,33	1340040,13	23	628158,15	1340003,15
11	628169,76	1340047,59	24	628165,19	1339999,40
12	628164,47	1340058,37	25	628169,79	1339997,38
13	628137,44	1340044,96	1	628182,07	1340006,61

						Шифр: 1242					
						Проект межевания территории в границах: пер. Бакинский – ул. Нахимова – пер. 1-й Тульский – ул. Краснокамская Рудничного района города Кемерово					
Изм.	Кол.уч.	Лист	№ док.	Подпись	Дата	Основная часть проекта межевания территории (Внесение изменений)	Стадия	Лист	Листов		
					2025			1			
Директор	Сивков	Разработал	Тресина				Чертеж межевания территории М 1:1000				
						ООО "Азимут"					