



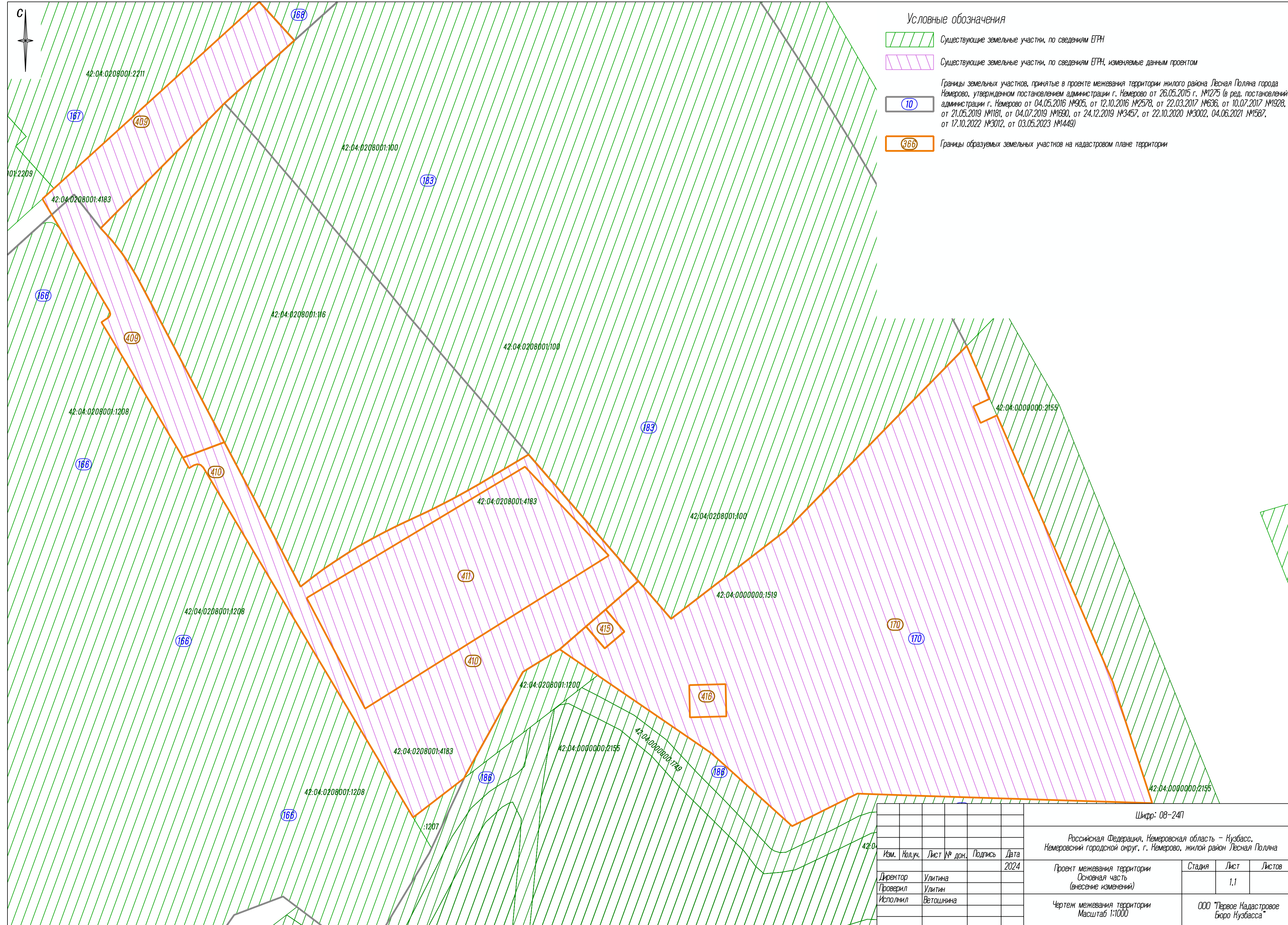


Условные обозначения

-  Существующие земельные участки, по сведениям ЕТРН
-  Существующие земельные участки, по сведениям ЕТРН, изменяемые данным проектом
-  Границы земельных участков, принятые в проекте межевания территории жилого района Лесная Поляна города Кемерово, утвержденном постановлением администрации г. Кемерово от 26.05.2015 г. №1275 (в ред. постановлений администрации г. Кемерово от 04.05.2016 №905, от 12.10.2016 №2578, от 22.03.2017 №636, от 10.07.2017 №1928, от 21.05.2019 №1181, от 04.07.2019 №1690, от 24.12.2019 №3457, от 22.10.2020 №3002, 04.06.2021 №1587, от 17.10.2022 №3012, от 03.05.2023 №1449)
-  Границы образуемых земельных участков на кадастровом плане территории



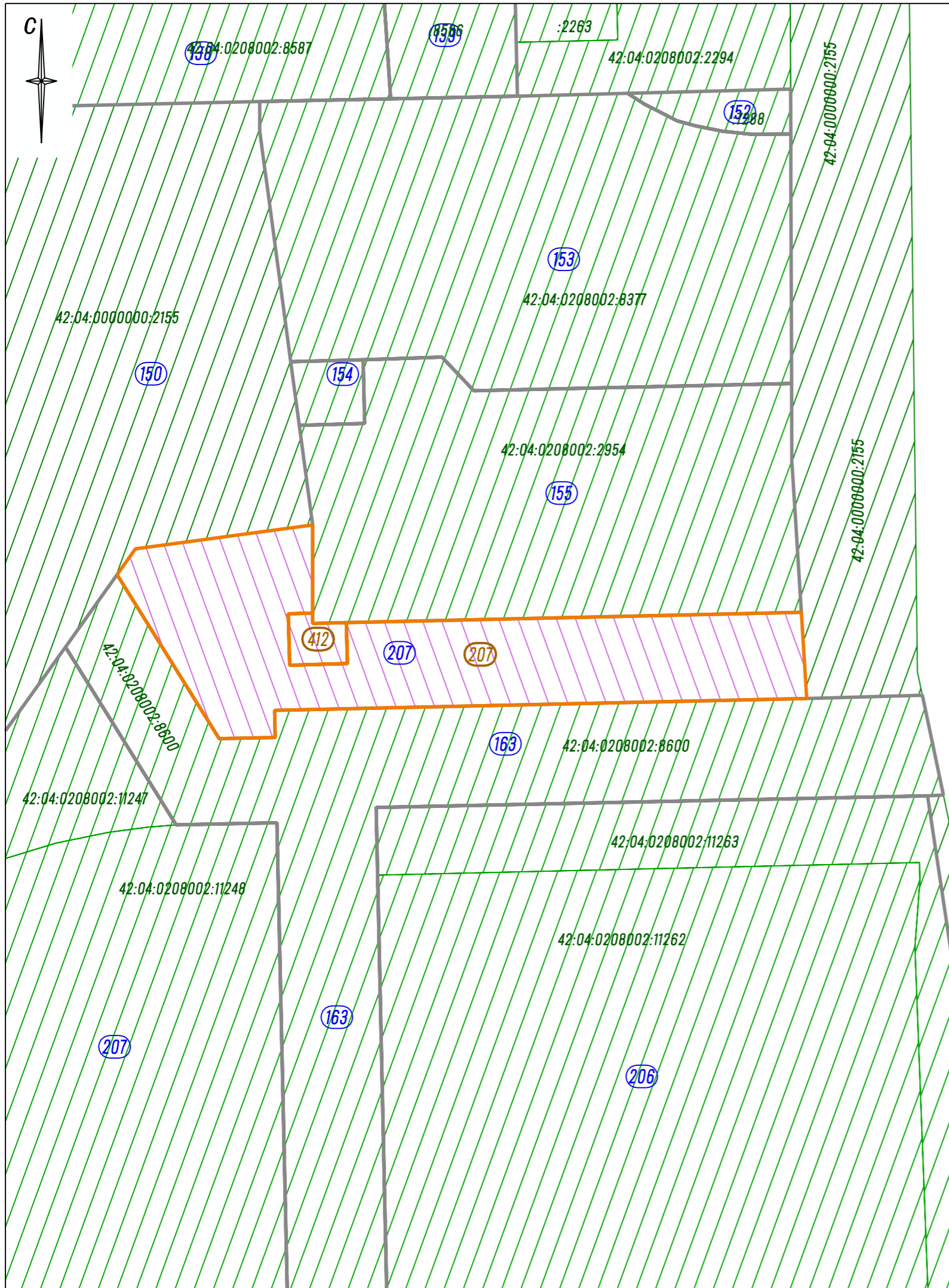
Шифр: 08-24П

Российская Федерация, Кемеровская область – Кузбасс, Кемеровский городской округ, г. Кемерово, жилой район Лесная Поляна





Изм.	Нолж.	Лист № док.	Подпись	Дата
Директор	Улитина			2024
Проверил	Улитин			
Исполнил	Ветошкина			

Проект межевания территории	Стадия	Лист	Листов
Основная часть (внесение изменений)		1.1	

Чертеж межевания территории Масштаб 1:1000 ООО "Первое Кадастровое Бюро Кузбасса"





Условные обозначения

-  Существующие земельные участки, по сведениям ЕТРН
-  Существующие земельные участки, по сведениям ЕТРН, изменяемые данным проектом
-  Границы земельных участков, принятые в проекте межевания территории жилого района Лесная Поляна города Кемерово, утвержденном постановлением администрации г. Кемерово от 26.05.2015 г. №1275 (в ред. постановлений администрации г. Кемерово от 04.05.2016 №905, от 12.10.2016 №2578, от 22.03.2017 №636, от 10.07.2017 №1928, от 21.05.2019 №1181, от 04.07.2019 №1690, от 24.12.2019 №3457, от 22.10.2020 №3002, 04.06.2021 №1587, от 17.10.2022 №3012, от 03.05.2023 №1449)
-  Границы образуемых земельных участков на кадастровом плане территории

						Шифр: 08-24П			
						Российская Федерация, Кемеровская область – Кузбасс, Кемеровский городской округ, г. Кемерово, жилой район Лесная Поляна			
Изм.	Кол.уч.	Лист	№ док.	Подпись	Дата	Проект межевания территории Основная часть (внесение изменений)	Стадия	Лист	Листов
Директор		Улитина			2024			1.2	
Проверил		Улитин							
Исполнил		Ветошкина				Чертеж межевания территории Масштаб 1:1000	ООО "Первое Кадастровое Бюро Кузбасса"		



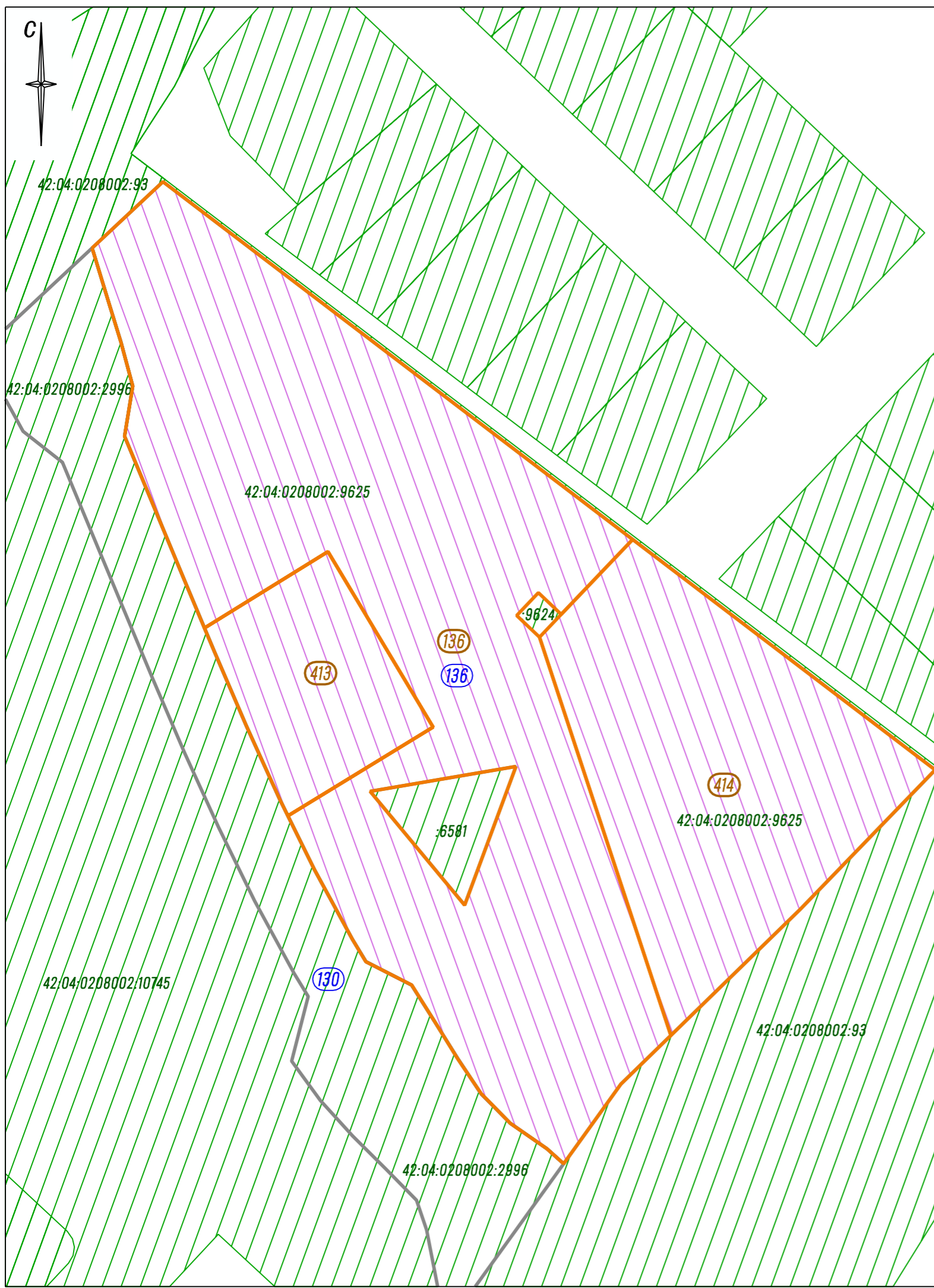
Условные обозначения

-  Существующие земельные участки, по сведениям ЕТРН
-  Существующие земельные участки, по сведениям ЕТРН, изменяемые данным проектом

Границы земельных участков, принятые в проекте межевания территории жилого района Лесная Поляна города Кемерово, утвержденном постановлением администрации г. Кемерово от 26.05.2015 г. №1275 (в ред. постановлений администрации г. Кемерово от 04.05.2016 №905, от 12.10.2016 №2578, от 22.03.2017 №636, от 10.07.2017 №1928, от 21.05.2019 №1181, от 04.07.2019 №1690, от 24.12.2019 №3457, от 22.10.2020 №3002, 04.06.2021 №1587, от 17.10.2022 №3012, от 03.05.2023 №1449)

 10

 366 Границы образуемых земельных участков на кадастровом плане территории



						Шифр: 08-24П			
						Российская Федерация, Кемеровская область – Кузбасс, Кемеровский городской округ, г. Кемерово, жилой район Лесная Поляна			
Изм.	Кол.уч.	Лист	№ док.	Подпись	Дата	Проект межевания территории Основная часть (внесение изменений)	Стадия	Лист	Листов
Директор		Улитина			2024			1,3	
Проверил		Улитин				Чертеж межевания территории Масштаб 1:1000	ООО "Первое Кадастровое Бюро Кузбасса"		
Исполнил		Ветошкина							



Условные обозначения



Существующие земельные участки, по сведениям ЕГРН



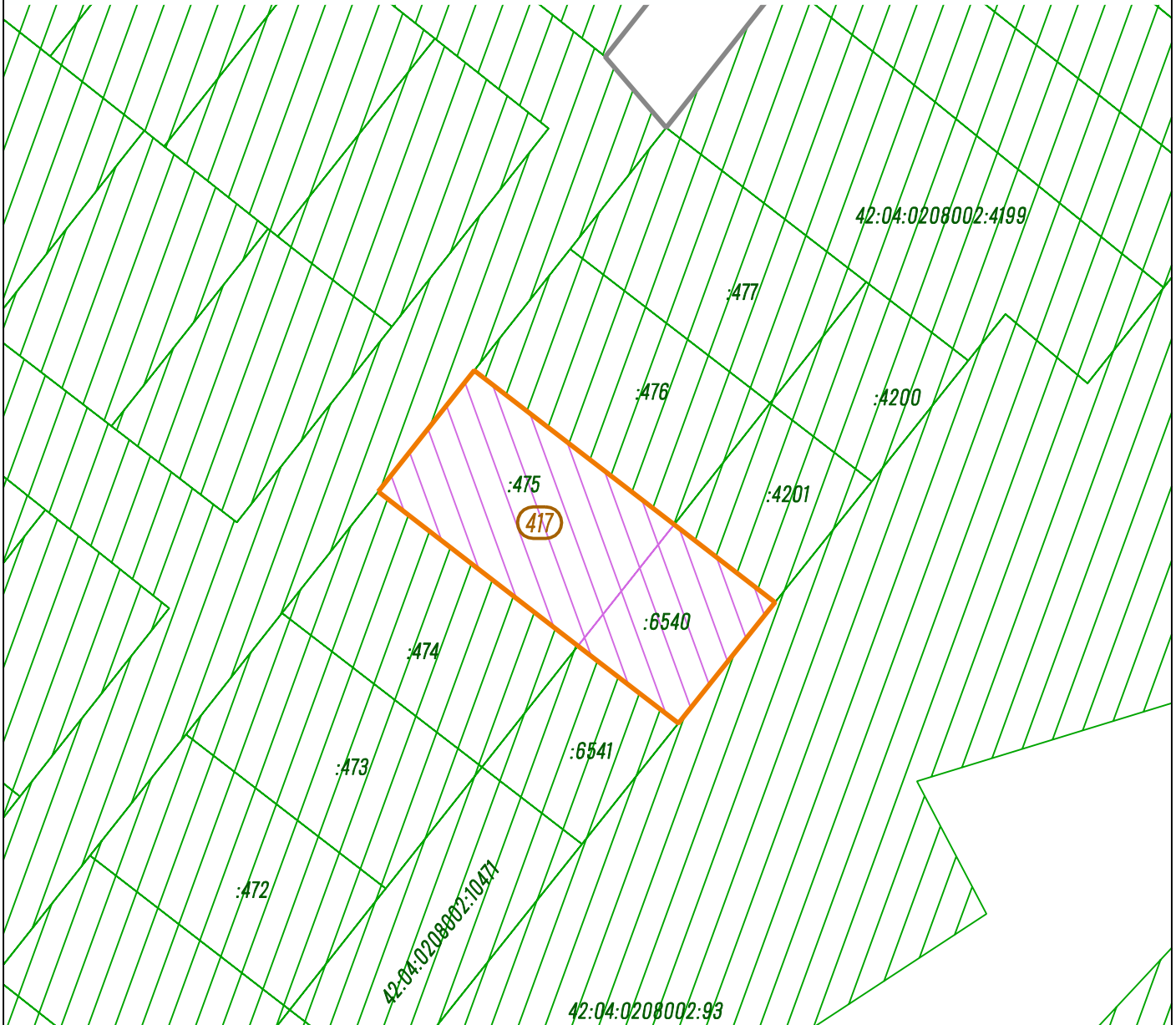
Существующие земельные участки, по сведениям ЕГРН, изменяемые данным проектом



Границы земельных участков, принятые в проекте межевания территории жилого района Лесная Поляна города Кемерово, утвержденном постановлением администрации г. Кемерово от 26.05.2015 г. №1275 (в ред. постановлений администрации г. Кемерово от 04.05.2016 №905, от 12.10.2016 №2578, от 22.03.2017 №636, от 10.07.2017 №1928, от 21.05.2019 №1181, от 04.07.2019 №1690, от 24.12.2019 №3457, от 22.10.2020 №3002, 04.06.2021 №1587, от 17.10.2022 №3012, от 03.05.2023 №1449)



Границы образуемых земельных участков на кадастровом плане территории



						Шифр: 08-24П			
						Российская Федерация, Кемеровская область – Кузбасс, Кемеровский городской округ, г. Кемерово, жилой район Лесная Поляна			
Изм.	Кол.уч.	Лист	№ док.	Подпись	Дата				
					2024				
Директор	Улитина					Проект межевания территории	Стадия	Лист	Листов
Проверил	Улитин					Основная часть		1.4	
Исполнил	Ветошкина					(внесение изменений)			
						Чертеж межевания территории	ООО "Первое Кадастровое Бюро Кузбасса"		
						Масштаб 1:1000			

Сведения о границах территории, в отношении которой вносятся изменения в проект межевания, содержащие перечень координат характерных точек этих границ в системе координат, используемой для ведения Единого государственного реестра недвижимости

№	X	Y	№	X	Y	№	X	Y
1	631995,09	1347901,87	53	631795,64	1348130,94	99	630926,26	1348332,44
2	631999,74	1347906,99	54	631825,88	1348165,78	100	630931,97	1348336,52
3	632082,36	1347997,94	55	631809,17	1348180,30	101	630937,25	1348375,78
4	632065,25	1348013,48	56	631848,18	1348230,96	102	630915,45	1348375,77
5	632040,76	1347986,17	57	631930,02	1348311,17	103	630917,90	1348483,97
6	632037,39	1347982,47	58	631906,59	1348321,35	104	630898,80	1348485,14
7	632029,16	1347974,40	59	631903,22	1348314,10	105	630896,19	1348367,33
8	631982,12	1347927,72	60	631895,89	1348317,30	106	630890,19	1348367,45
9	631976,63	1347932,74	61	631899,26	1348324,54	107	630889,91	1348355,06
10	631970,83	1347937,27	62	631781,14	1348375,87	99	630926,26	1348332,44
11	631965,90	1347940,58	63	631727,51	1348393,31			
12	631960,18	1347944,01	64	631730,73	1348291,91			
13	631911,73	1347969,58	65	631731,75	1348262,73			
14	631897,09	1347977,30	66	631717,35	1348233,86			
15	631823,43	1348016,23	67	631749,65	1348198,14			
16	631827,24	1348021,15	68	631784,12	1348147,77			
17	631831,05	1348026,17	53	631795,64	1348130,94			
18	631834,57	1348031,39						
19	631837,98	1348036,62						
20	631841,30	1348041,94	69	631960,86	1348840,66			
21	631844,63	1348047,88	70	631980,07	1348855,88			
22	631847,55	1348053,41	71	631955,66	1348887,54			
23	631850,48	1348059,25	72	631943,34	1348903,52			
24	631853,95	1348066,67	73	631924,19	1348888,22			
25	631856,47	1348072,02	74	631936,45	1348872,32			
26	631859,29	1348077,76	69	631960,86	1348840,66			
27	631862,23	1348083,50						
28	631865,56	1348089,53	75	632055,20	1349101,16			
29	631868,90	1348095,45	76	632070,00	1349117,00			
30	631874,18	1348104,23	77	631939,00	1349289,00			
31	631881,90	1348117,18	78	631908,00	1349259,00			
32	631825,88	1348165,78	79	631869,00	1349219,00			
33	631795,64	1348130,94	80	631851,27	1349206,26			
34	631785,64	1348114,67	81	631854,62	1349202,53			
35	631740,16	1348089,37	82	631860,29	1349194,37			
36	631738,59	1348088,64	83	631866,87	1349187,89			
37	631721,22	1348066,08	84	631874,67	1349182,65			
38	631876,18	1347973,14	85	631882,90	1349177,54			
39	631877,31	1347971,94	86	631891,05	1349172,41			
40	631877,64	1347970,53	87	631896,28	1349162,20			
41	631877,21	1347969,03	88	631901,23	1349159,20			
42	631875,90	1347966,84	89	631916,75	1349150,75			
43	631880,52	1347964,10	90	631932,66	1349142,92			
44	631911,18	1347945,90	91	631948,85	1349135,54			
45	631940,51	1347928,05	92	631965,30	1349128,47			
46	631942,62	1347931,16	93	631981,86	1349121,54			
47	631942,97	1347931,52	94	632013,30	1349108,45			
48	631943,69	1347931,90	95	632024,47	1349110,28			
49	631944,34	1347931,96	96	632034,24	1349107,64			
50	631945,53	1347931,55	97	632043,89	1349104,69			
51	631959,87	1347922,91	98	632054,61	1349101,43			
52	631981,31	1347910,11	75	632055,20	1349101,16			
1	631995,09	1347901,87						

Система координат МСК-42

Перечень и сведения о площади образуемых земельных участков

Номер земельного участка на плане	Кадастровый номер	Адрес (местоположение) земельного участка	Разрешенное использование земельного участка	Проектная площадь земельного участка, кв.м
136		Российская Федерация, Кемеровская область - Кузбасс, Кемеровский городской округ, г.Кемерово, жилой район Лесная Поляна	Улично-дорожная сеть	11253
170		Российская Федерация, Кемеровская область - Кузбасс, Кемеровский городской округ, город Кемерово, проспект В.В. Михайлова, здание 5б	дошкольное, начальное и среднее общее образование	27173
207		Российская Федерация, Кемеровская область - Кузбасс, Кемеровский городской округ, г.Кемерово, жилой район Лесная Поляна	Благоустройство территории	3397
409		Российская Федерация, Кемеровская область - Кузбасс, Кемеровский городской округ, г.Кемерово, жилой район Лесная Поляна	Улично-дорожная сеть	5385
410		Российская Федерация, Кемеровская область - Кузбасс, Кемеровский городской округ, г.Кемерово, жилой район Лесная Поляна	Улично-дорожная сеть	6715
411		Российская Федерация, Кемеровская область - Кузбасс, Кемеровский городской округ, г.Кемерово, жилой район Лесная Поляна	Улично-дорожная сеть	6503
412		Российская Федерация, Кемеровская область - Кузбасс, Кемеровский городской округ, г.Кемерово, жилой район Лесная Поляна	Предоставление коммунальных услуг	129
413		Российская Федерация, Кемеровская область - Кузбасс, Кемеровский городской округ, г.Кемерово, жилой район Лесная Поляна	Ритуальная деятельность	1606
414		Российская Федерация, Кемеровская область - Кузбасс, Кемеровский городской округ, г.Кемерово, жилой район Лесная Поляна	Благоустройство территории	4768
415		Российская Федерация, Кемеровская область - Кузбасс, Кемеровский городской округ, город Кемерово, проспект В.В. Михайлова, земельный участок 5б	Предоставление коммунальных услуг	147
416		Российская Федерация, Кемеровская область - Кузбасс, Кемеровский городской округ, город Кемерово, проспект В.В. Михайлова, земельный участок 5б	Предоставление коммунальных услуг	230
417		Кемеровская обл. г. Кемерово, микрорайон №1, квартал 2, группа зданий 13, д.13	Для индивидуального жилищного строительства	1473

					Шифр: 08-24П				
					Российская Федерация, Кемеровская область - Кузбасс, Кемеровский городской округ, г. Кемерово, жилой район Лесная Поляна				
Изм.	Кол.уч.	Лист	№ док.	Подпись	Дата	Проект межевания территории Основная часть (внесение изменений)	Стадия	Лист	Листов
					2024			1,5	
Директор	Улитина					Перечень и сведения о площади образуемых земельных участков	ООО "Первое Кадастровое Бюро Кузбасса"		
Проверил	Улитин								
Исполнил	Ветошкина								