

Из перечня земельных участков исключить пункт №8.
 В перечне земельных участков пункт №12 изложить в новой редакции.
 Перечень земельных участков дополнить пунктами №19, 20.







ПЕРЕЧЕНЬ ЗЕМЕЛЬНЫХ УЧАСТКОВ

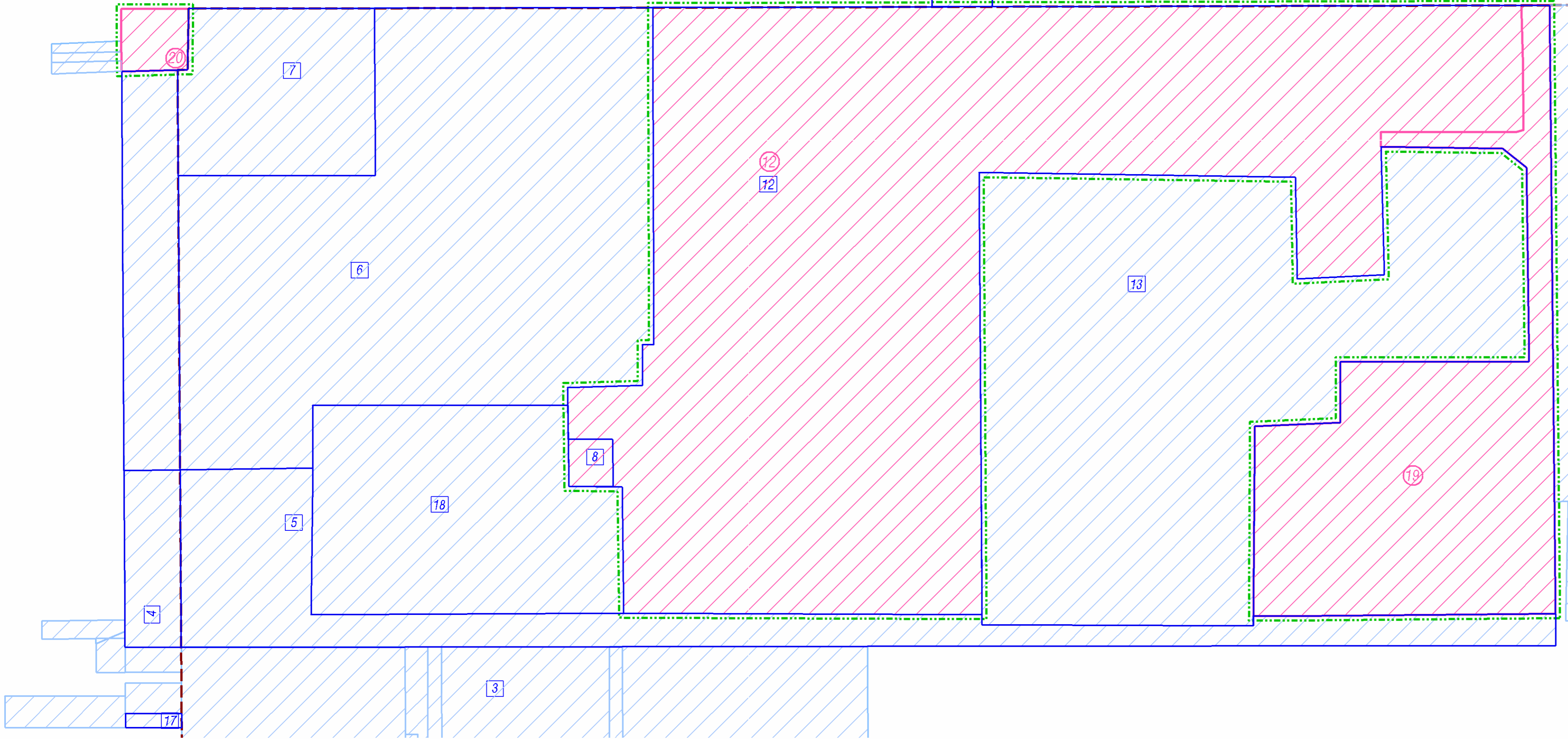
№ земельного участка на плане	Кадастровый номер земельного участка	Адрес (местоположение) земельного участка	Разрешенное использование земельного участка	Проектная площадь земельного участка кв. м.
12	—	г. Кемерово, ул. Ворошилова, 17, 19, 19а	Среднее и высшее профессиональное образование, коммунальное обслуживание	33127
19	—	г. Кемерово, ул. Ворошилова, 17а	Среднее и высшее профессиональное образование	8902
20	—	г. Кемерово, севернее земельного участка с кадастровым номером 42:24:0201013:6657	Улично-дорожная сеть	447

Координаты границ внесения изменений в проект межевания территории

X	Y
621804.47	1344188.95
621812.21	1344184.79
621884.28	1344145.92
621892.08	1344141.84
621920.0	1344197.22
621896.45	1344217.5
621905.78	1344229.72
621850.83	1344258.24
621881.41	1344374.26
621891.28	1344376.23
621926.93	1344297.99
621906.35	1344261.22
621931.07	1344246.63
621947.27	1344275.97
622039.99	1344228.73
621971.19	1344100.52
622075.76	1344045.91
622095.63	1344082.39
622111.21	1344074.48
622126.77	1344102.92
622105.28	1344115.15
622111.52	1344126.85
622108.25	1344128.6
622160.38	1344226.55
622079.14	1344269.72
622061.54	1344279.08
621899.64	1344365.7
621821.94	1344221.27
622295.23	1344154.93
622286.15	1344137.1
622289.09	1344135.42
622305.07	1344126.34
622305.15	1344126.48
622306.75	1344129.46
622307.02	1344129.96
622308.17	1344132.11
622308.22	1344132.21
622309.81	1344135.18
622314.82	1344144.53

УСЛОВНЫЕ ОБОЗНАЧЕНИЯ

-  Существующие красные линии
-  Граница внесения изменения в проект межевания территории
-  Границы земельных участков, принятые в проекте межевания территории в границах: ул. Волгоградская, просп. Химиков, ул. Ворошилова в Ленинском районе города Кемерово, утвержденного постановлением администрации г. Кемерово от 19.06.2019 №1500 (в ред. постановлений администрации г. Кемерово от 07.02.2022 №291, от 22.02.2023 №543, от 29.11.2023 №3812, от 15.12.2023 №4068)
-  Границы земельных участков на кадастровом плане территории, сведения о которых содержатся в ЕГРН
-  Границы изменяемых земельных участков на кадастровом плане территории, сведения о которых содержатся в ЕГРН
-  Границы образуемых земельных участков на кадастровом плане территории



141515					
Кемеровская область-Кузбасс, Кемеровский городской округ, город Кемерово, Ленинский район, территория в границах: ул. Волгоградская, просп. Химиков, ул. Ворошилова					
Изм.	Кол. уч.	Лист	№ док	Подпись	Дата
					2025
Проект межевания территории Основная часть (внесение изменений)				Стадия	Лист
				ПМТ	1
Директор Нач. отд. Архитектор				МБУ "Центр ГЗ"	
Ганичева Копейкина Залевская				Чертеж межевания территории 1:1000	