



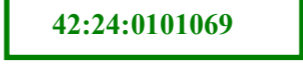
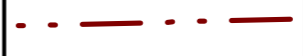


Условные обозначения:

-  - Граница разработки проекта межевания территории
-  - Граница образуемого земельного участка
-  - Границы изменяемых земельных участков
-  - Границы земельных участков по сведениям ЕГРН
-  - Обозначение кадастрового квартала
-  - Установленные красные линии

Перечень земельных участков

№ земельного участка на плане	Кадастровый номер земельного участка	Адрес (местоположение) земельного участка	Разрешенное использование земельного участка	Проектная площадь земельного участка, кв.м.
1	-	г. Кемерово, ул. Котовского, 6	Многоэтажная жилая застройка (высотная застройка)	9176
1.1	-			в том числе: 8638

Примечания:

1. Земельный участок №1.1 образован путем перераспределения земельного участка с кадастровым номером 42:24:0101069:609 и земель, государственная собственность на которые не разграничена
2. Земельный участок №1 образован путем перераспределения сформированного земельного участка №1.1, земельного участка с кадастровым номером 42:24:0101067:454 и земель, государственная собственность на которые не разграничена.

Каталог координат границы разработки проекта межевания территории:

Обозначение характерных точек границ	Координаты, м (МСК-42)	
	X	Y
1	621969.80	1341839.47
2	621978.66	1342222.52
3	621735.49	1342227.50
4	621731.89	1342055.02
5	621730.05	1341965.51
6	621727.54	1341844.40
7	621886.53	1341841.17
1	621969.80	1341839.47

						Проект межевания территории в границах: ул. Сибиряков-Гвардейцев – ул. Тухачевского – ул. Заузелкова – ул. Каменистая Заводского района города Кемерово		
Изм.	Кол.уч.	Лист	№ док.	Подпись	Дата			
					2024			
Проект межевания территории						Стадия	Лист	Листов
Директор						ПМ	1	
Проверил								
Выполнил								
Чертеж межевания территории						ООО "ВТК-Кадастр"		
Масштаб 1:1000								