








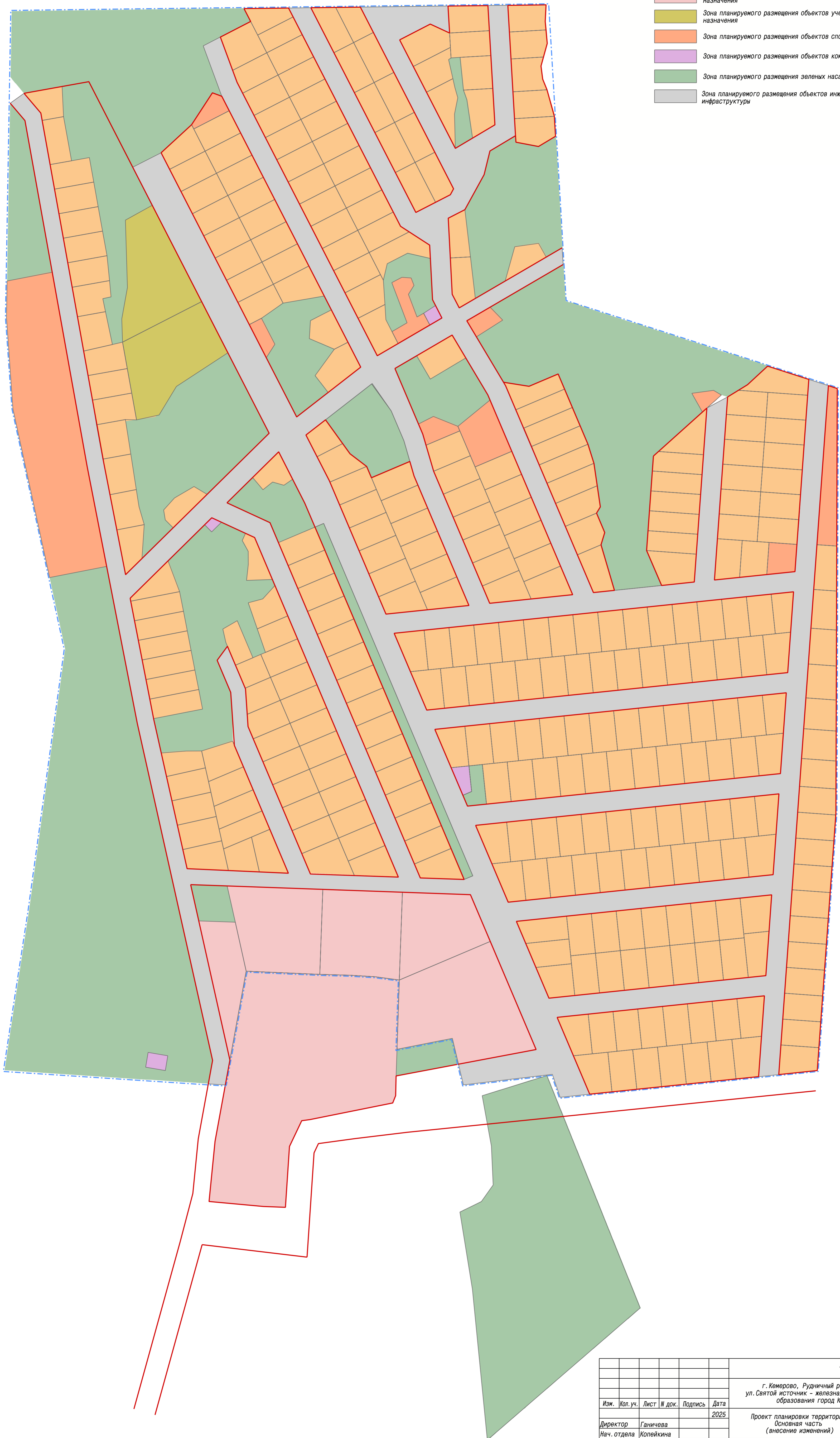




Условные обозначения

-  Граница внесения изменений в проект планировки территории
-  Существующие красные линии
-  Зона планируемого размещения жилой застройки
-  Зона планируемого размещения объектов общественно-делового назначения
-  Зона планируемого размещения объектов учебно-образовательного назначения
-  Зона планируемого размещения объектов спортивного назначения
-  Зона планируемого размещения объектов коммунального обслуживания
-  Зона планируемого размещения зеленых насаждений общего пользования
-  Зона планируемого размещения объектов инженерно-транспортной инфраструктуры



						141547			
						г. Кемерово, Рудничный район, территория в границах: ул. Святой источник - железная дорога - граница муниципального образования город Кемерово - ул. Декабрьская			
Изм.	Кол. уч.	Лист	И док.	Подпись	Дата	Проект планировки территории. Основная часть (внесение изменений)	Стадия	Лист	Листов
					2025			1	
Директор			Ганичева						
Нач. отдела			Копейкина						
Исполнил			Ветовкин			Чертеж планировки территории М 1:2000	МП "Центр ГЗ"		