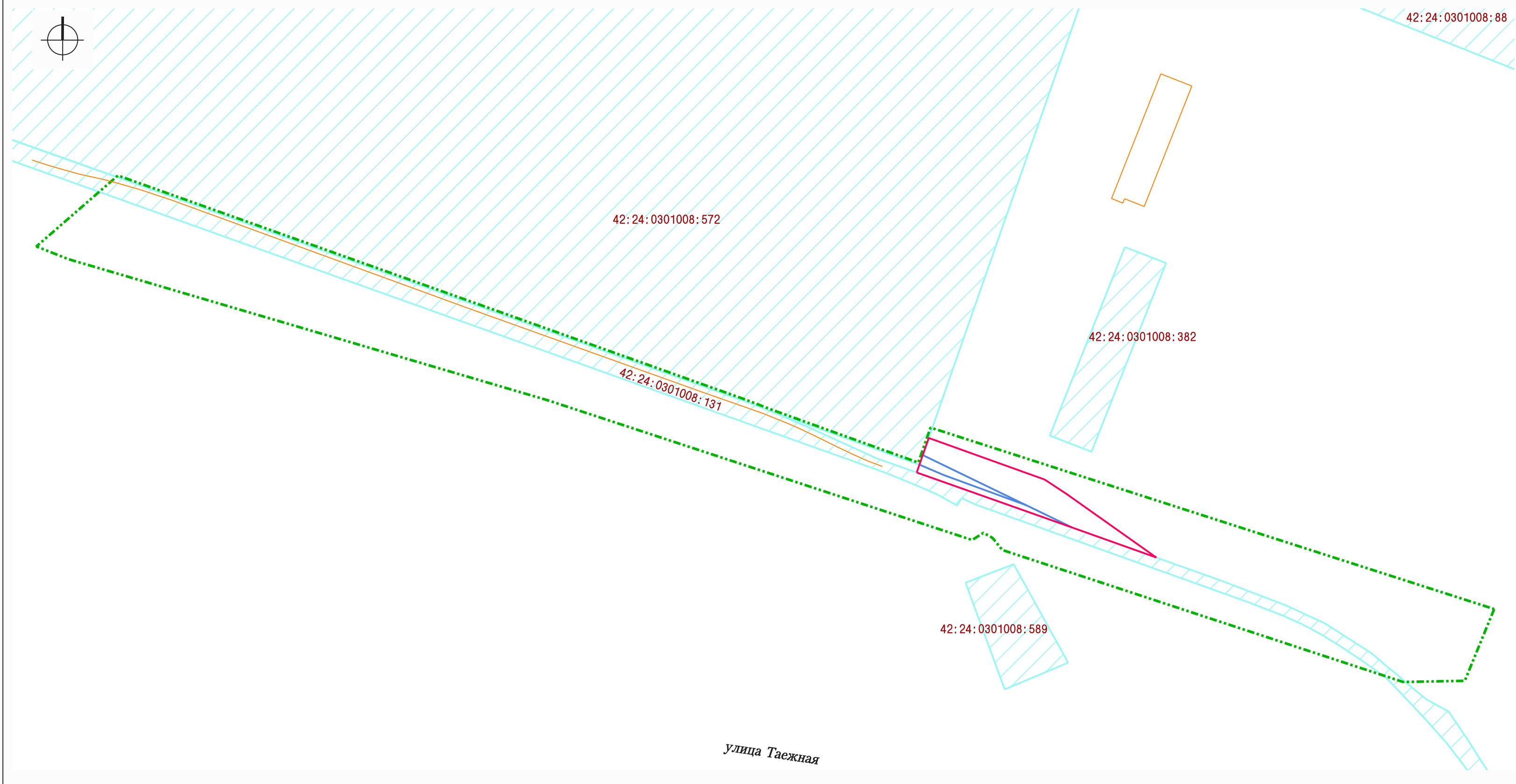


УСЛОВНЫЕ ОБОЗНАЧЕНИЯ

- Граница территории, в отношении которой осуществляется подготовка проекта планировки
- Граница зоны планируемого размещения линейного объекта
- 1 Обозначение и номер характерной точки границы зоны планируемого размещения линейного объекта
- Ось проектируемых железнодорожных путей




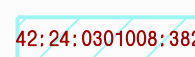

						Шифр: 141530			
						Документация по планировке территории для размещения линейного объекта севернее земельного участка с кадастровым номером 42:24:0301008:131 в Кировском районе города Кемерово			
Изм.	Кол. уч.	Лист	№ док	Подпись	Дата	Проект планировки территории Графическая часть	Стадия	Лист	Листов
					2025		ППТ	1	5
Директор						Чертеж границ зон планируемого размещения линейных объектов М 1:2000			
Нач. отд.									
Инженер									
						МБУ "Центр ГЗ"			



Существующие земельные участки, учтенные в ЕГРН, в границах территории, в отношении которой осуществляется подготовка проекта планировки

Кадастровый номер земельного участка	Адрес (местоположение) земельного участка	Разрешенное использование земельного участка	Вид права
42:24:0301008:131	г. Кемерово, ул. 40 лет Октября, 1в, пересечение ул. 40 лет Октября и Нарымского шоссе	Для железнодорожных путей, здания станции №6, здания паровозного депо, склада ГСМ	Собственность

УСЛОВНЫЕ ОБОЗНАЧЕНИЯ

-  Граница территории, в отношении которой осуществляется подготовка проекта планировки
-  Граница зоны планируемого размещения линейного объекта
-  Ось проектируемых железнодорожных путей
-  Земельные участки, сведения о которых содержатся в ЕГРН
-  Объекты капитального строительства и сооружения, сведения о которых содержатся в ЕГРН

Изм.	Кол. уч.	Лист	№ док	Подпись	Дата
					2025
Директор				Ганичева	
Нач. отд.				Копейкина	
Инженер				Ахмадулина	

Шифр: 141530			
Документация по планировке территории для размещения линейного объекта севернее земельного участка с кадастровым номером 42:24:0301008:131 в Кировском районе города Кемерово			
Материалы по обоснованию проекта планировки территории		Стадия	Лист
Графическая часть		ППТ	3
Схема использования территории в период подготовки проекта планировки территории М 1:2000		МБУ "Центр ГЗ"	